

Boletim Hidrometeorológico

SISTEMA DE ALERTA A INUNDAÇÃO

OBS.: AS CORES INDICAM O ESTADO ATUAL DAS BACIAS MONITORADAS.



VIGILÂNCIA



ATENÇÃO



ALERTA



BACIA DO RIO
SAPUCAÍ



GERÊNCIA DE MONITORAMENTO HIDROMETEOROLÓGICO E EVENTOS CRÍTICOS
SISTEMA DE METEOROLOGIA E RECURSOS HÍDRICO DE MINAS GERAIS
INSTITUTO MINEIRO DE GESTÃO DAS ÁGUAS
SECRETARIA DE ESTADO DE MEIO AMBIENTAL E DESENVOLVIMENTO SUSTENTÁVEL
GOVERNO DE MINAS GERAIS

RESPONSÁVEIS:
PATRÍCIA CARVALHO, ENGENHEIRA CIVIL
ANITA VEIGA, ENGENHEIRA CIVIL
DANIEL DOS SANTOS, METEOROLOGISTA

ELABORADO EM: 27/01/2016 16:20:27

ATENDIMENTO: (31)3915 - 1254 HORÁRIO COMERCIAL
(31)99280 - 5352 24 HORAS

SEMAD - Secretaria de Estado de Meio Ambiente e Desenvolvimento Sustentável

Secretário

Luiz Sávio de Souza Cruz

IGAM – Instituto Mineiro de Gestão das Águas

Diretora Geral

Maria de Fátima Chagas Dias Coelho

Diretor de Pesquisa, Desenvolvimento e Monitoramento das Águas

Márley Caetano de Mendonça

Gerente de Monitoramento Hidrometeorológico e Eventos Críticos

Jeane Dantas de Carvalho

REALIZAÇÃO:

IGAM – Instituto Mineiro de Gestão das Águas

Gerente de Monitoramento Hidrometeorológico e Eventos Críticos

Jeane Dantas de Carvalho

Equipe Técnica

Anita Veiga, Engenheira Civil

Adelmo Antônio Correia, Meteorologista

Daniel dos Santos, Meteorologista

Erlon Aide A. de Oliveira, Analista de Sistemas

Luíza Pinheiro Rezende Ribas, Engenheira Ambiental

Lucas Vitor de Andrade Castilho, Estagiário de Engenharia Ambiental

Michael Bezerra da Silva, Meteorologista

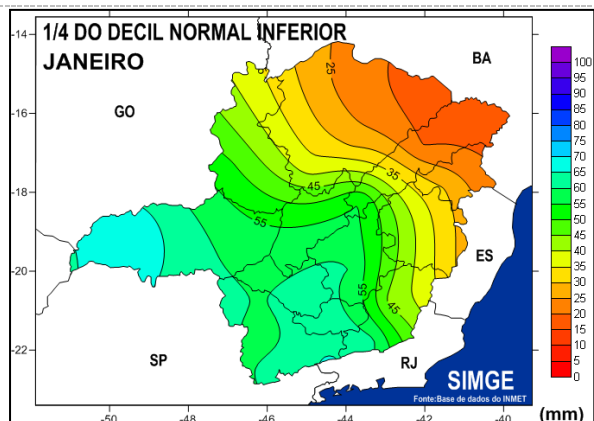
Paula Pereira de Souza, Meteorologista

Patrícia Lopes Carvalho, Engenheira Civil

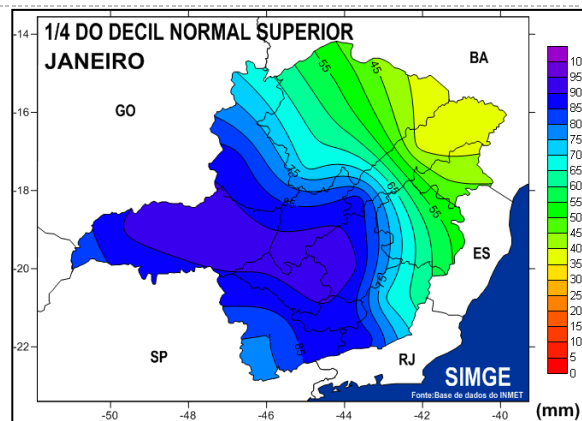
Ruany Gomes Xavier Maia, Meteorologista

PREVISÃO DE CHUVAS PARA 7 DIAS (27 DE JANEIRO A 02 DE FEVEREIRO DE 2016)

Limite inferior do decil normal (7 dias)

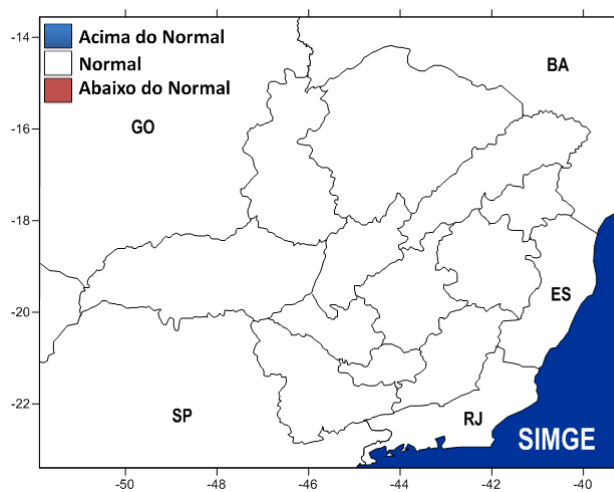


Limite Superior do decil normal (7 Dias)



DURANTE O MÊS DE JANEIRO, É NORMAL, SEGUNDO A CLIMATOLOGIA DO INMET, QUE AS REGIÕES DO TRIÂNGULO, CAMPO DAS VERTENTES, CENTRAL E METROPOLITANA DE BELO HORIZONTE POSSUAM O MAIOR ACUMULADO MENSAL (EM TORNO DOS 100 MM/SEMANAIS). JÁ NAS REGIÕES NORTE, JEQUITINHONHA E MUCURI, SE CONCENTRAM OS MENORES ACUMULADOS, QUE FICAM EM TORNO DOS 40 MM/SEMANAIS.

Previsão para 7 dias



Estado de Minas Gerais

PREVISÃO DE CHUVA DENTRO DA NORMAL CLIMATOLÓGICA EM TODO O ESTADO.

Bacia do Sapucaí

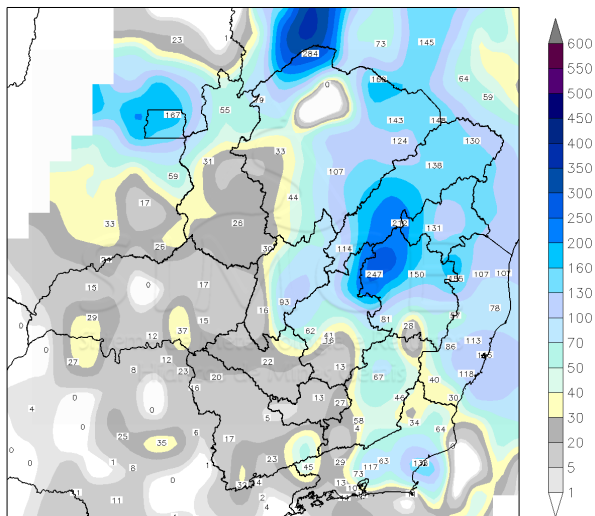
PREVISÃO DE CHUVA DENTRO DA NORMAL (EM TORNO DOS 60 MM/SEMANA).

Bacia do Doce

PREVISÃO DE CHUVA DENTRO DA NORMAL (EM TORNO DOS 40 MM/SEMANA).

Chuvas observadas

Mapa de chuva
20/01/2016 0:00 UTC - 26/01/2016 0:00 UTC

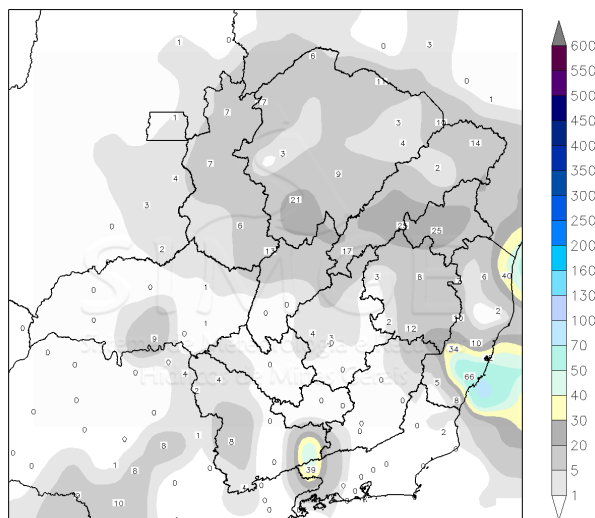


Fonte: SIMGE, INMET-A

Acumulado de chuva referente ao período de 20/01 a 26/01/2016.

ACUMULADO DE ATÉ 284 MM NO JEQUITINHONHA, NORTE, MUCURI E VALE DO RIO DOCE. NOS DEMAIS A CHUVA NÃO ALCANÇOU OS 100 MM.

Mapa de chuva
25/01/2016 0:00 UTC - 26/01/2016 0:00 UTC



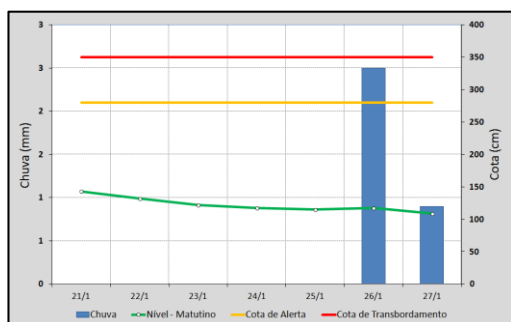
Fonte: SIMGE, INMET-A

Acumulado de chuva referente às 12 h do dia 25/01 até as 12 h do dia 26/01/16.

OS ACUMULADOS DE CHUVA ALCANÇARAM VALORES MÁXIMOS DE 39 MM NO ESTADO.

Monitoramento da Bacia do Rio Sapucaí

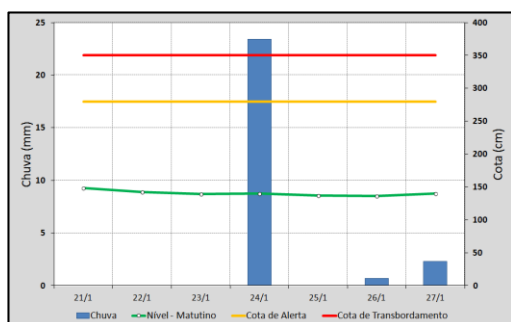
Obs.: Ler nota de rodapé da ultima página para maiores informações



Estação de Água Limpa

COM REGISTRO DE CHUVA NAS ÚLTIMAS 24 HORAS, O NÍVEL NESTE AFLUENTE DO RIO SAPUCAÍ DECLINOU E ATUALMENTE ESTÁ NA COTA DE 109 CM.

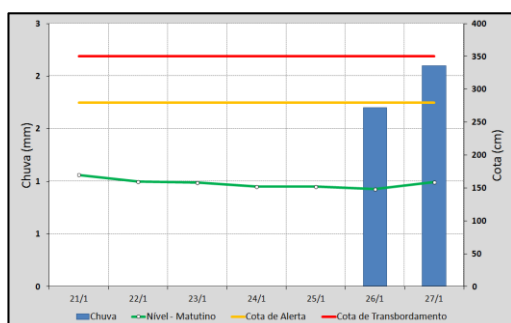
COM PREVISÃO DE PANCADAS DE CHUVA PARA OS PRÓXIMOS DIAS, O NÍVEL NESSE AFLUENTE DO RIO SAPUCAÍ DEVERÁ DECLINAR.



Estação de Borges

COM REGISTRO DE CHUVA NAS ÚLTIMAS 24 HORAS, O NÍVEL DO RIO SAPUCAÍ SE ELEVOU E ATUALMENTE ESTÁ NA COTA DE 140 CM.

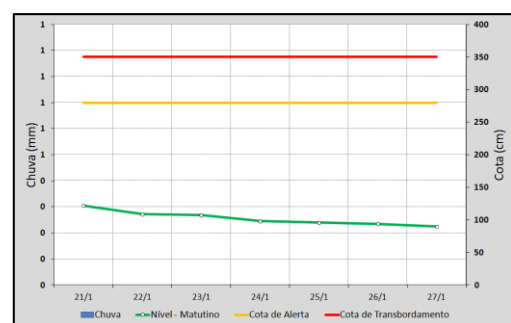
COM PREVISÃO DE PANCADAS DE CHUVA PARA OS PRÓXIMOS DIAS, O NÍVEL DO RIO SAPUCAÍ DEVERÁ DECLINAR.



Estação de Bicas

COM REGISTRO DE CHUVA NAS ÚLTIMAS 24 HORAS, O NÍVEL DO RIO SAPUCAÍ SE ELEVOU E ATUALMENTE ESTÁ NA COTA DE 159 CM.

COM PREVISÃO DE PANCADAS DE CHUVA PARA OS PRÓXIMOS DIAS, O NÍVEL DO RIO SAPUCAÍ DEVERÁ DECLINAR.



Estação Caquendi

SEM REGISTRO DE CHUVA NAS ÚLTIMAS 24 HORAS, O NÍVEL NESTE AFLUENTE DO RIO SAPUCAÍ DECLINOU E ATUALMENTE ESTÁ NA COTA DE 90 CM.

COM PREVISÃO DE PANCADAS DE CHUVA PARA OS PRÓXIMOS DIAS, O NÍVEL DO RIO SAPUCAÍ DEVERÁ DECLINAR.

TABELA 1 - TENDÊNCIA DO NÍVEL DOS RIOS NAS ESTAÇÕES NAS ÚLTIMAS 24 HORAS. UNID: [cm]

ESTAÇÃO	MUNICÍPIO	VARIAÇÃO ATUAL	TENDÊNCIA
ÁGUA LIMPA	Itajubá / Santo Antônio	-8	Declínio
BORGES	Piranguçu	+4	Declínio
BICAS	Wenceslau Braz	+11	Declínio
CAQUENDI	Delfim Moreira	-4	Declínio

NOTA: ESTÁGIOS DO ALERTA DA BACIA DO RIO SAPUCAÍ

VIGILÂNCIA - QUANDO O NÍVEL DO RIO SE ENCONTRA ABAIXO DE 80% DA COTA DE EXTRAVASAMENTO E NÃO HÁ PREVISÃO DE CHUVAS MODERADAS OU FORTES.

ATENÇÃO - QUANDO O NÍVEL DO RIO SE ENCONTRA PRÓXIMO A 80% DA COTA DE EXTRAVASAMENTO, E HÁ PREVISÃO DE CHUVAS MODERADAS OU FORTES.

ALERTA - QUANDO O NÍVEL DO RIO ALCANÇA 80% DA COTA DE EXTRAVASAMENTO.